

๒/๒ ต.ป.๑

๑๖
พฤษภาคม



หนังสือสำคัญสำหรับที่หลวง

เลขที่ ๒๒๐๘๖

ที่ดินเลขที่ _____ จ.ราชบุรี ตำบลบางคาบ ตำบลบ้านหัก
ระวาง ๕๑๔๑ ๗ ๒๗๖ ๗๘

ออกขึ้นอำนาจตามมาตรา ๘ ตรี แห่งประมวลกฎหมายที่ดิน ซึ่งแก้ไขเพิ่มเติม
โดยประกาศของคณะปฏิวัติ ฉบับที่ ๓๓๔ ลงวันที่ ๑๓ ธันวาคม พ.ศ. ๒๕๑๕ อธิบดีกรมที่ดิน
ออกหนังสือสำคัญฉบับนี้เพื่อแสดงเจตนาของที่ดินอันเป็นสาธารณสมบัติของแผ่นดินประเภท
_____ พศ.เจียง ไช้รวังพัตน์ ซึ่งตั้งอยู่ที่บ้านห้วยภักดีหมู่ที่ ๗ ตำบล
อำเภอ _____ จังหวัด _____ มุกดาหาร ไร่ _____

ที่ดินแปลงนี้มิใช่เพื่อใช้ประหาร _____ ไร่ _____ งาน
_____ ๕๕ ตารางวา อยู่ในความดูแลรักษาของ _____ กระทรวงมหาดไทย
มีแนวเขตตามรูปแผนที่แสดงเขตตามที่ตั้งหนังสือสำคัญฉบับนี้ (หนังสือแจ้ง สาธารณประโยชน์)

หนังสือสำคัญฉบับนี้ ออกให้ ณ วันที่ ๑๘ เดือน มกราคม พุทธศักราช ๒๕๒๘



Handwritten signature and date at the bottom right corner.

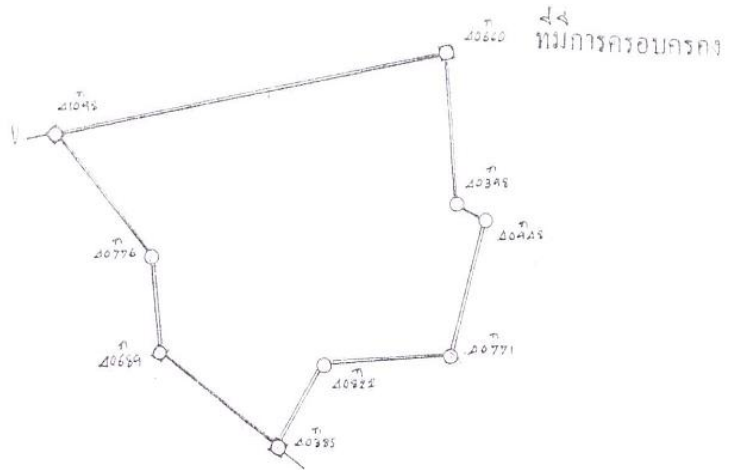
รูปแผนที่

มาตราส่วนเพี้ยนยาว ๑ : ๕๐๐๐



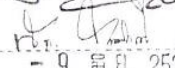
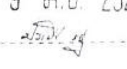
มาตราส่วน ๑ : ๕๐๐๐



๑๔
ท.ม.การครอบครอง



๑๔
๑๔


 เจ้าพนักงานที่ดิน
 - ๑ พ.ย. ๒๕๒๗

 หัวหน้าการ
 ๒๐ ๒.๐.๒๗

 ผู้ตรวจแผนที่
 - ๑ ส.ย. ๒๕๒๗

 ผู้เขียนแผนที่